PKP TELKOL

Katowice, dnia 14.01.2026

PKP TELKOL Sp. z o.o.
Region Katowice
ul. Sądowa 7
40-078 Katowice
Nr ref: RU4-504-650/25

Ekoprojekt Inżynieria Środowiska
Iwona Chadryś
ul. Bursztynowa 80/1
42-202 Częstochowa

Dotyczy:

uzgodnienia zadania inwestycyjnego pn. " Projekt budowlany budowy systemu odprowadzania wód popłucznych ze stacji uzdatniania wody przy ulicy Dworcowej w Pankach" w miejscowości Panki ul. okolice stacji Panki nr działki 268 obręb Cyganka 0002 poza terenem PKP wzdłuż linii kolejowej 181 szlak Herby Nowe - Oleśnica stacja Panki.

Tytuł Projektu/zadania inwestycyjnego:

Budowa systemu odprowadzania wód popłucznych ze stacji uzdatniania wody przy ulicy Dworcowej w Pankach.

Nazwa i adres Inwestora:

Gmina Panki ul. Tysiąclecia 5, 42-140 Panki

Nazwa i adres Wnioskodawcy

EKOPROJEKT Inżynieria Środowiska Iwona Chadryś ul. Bursztynowa 80/1, 42-202 Częstochowa

Nazwisko reprezentanta Wnioskodawcy:

Iwona Chadryś

Numer i data pisma Wnioskodawcy:

L.dz.71/2025 z dnia 24.09.2025

Nazwa i adres obiektu budowlanego będącego przedmiotem uzgodnień

Linia kolejowa numer 181
szlak Herby Nowe - Oleśnica
miejscowość, Panki dz. ew. 268 obręb 0002 Cyganka

Nazwa i adres Wykonawcy/Generalnego Wykonawcy (dalej „Wykonawca")

Zakres uzgodnień:

PKP TELKOL Sp. z o.o. (dalej: PKP TELKOL) uzgadnia ww. zamierzenie na wnioskowanej działce nr 268 obręb 0002 Cyganka.

Jednocześnie informuje, że w obszarze PZT, ale poza zakresem ww. wniosku, na działce nr 268 występuje kolizja poprzeczna projektowanego zamierzenia (zaznaczona w wywiadzie branżowym) z Infrastrukturą Telekomunikacyjną wchodzącą w skład przedsiębiorstwa PKP TELKOL, zgodnie art. 49 § 1 kodeksu cywilnego w postaci kabla teletechnicznego typu TKDFtA 39x2..

W związku z powyższym realizację wszelkich czynności związanych z niniejszym Uzgodnieniem należy bezwzględnie wykonać na zasadach określonych przez PKP TELKOL w dokumencie Warunki realizacji prac będących przedmiotem uzgodnień z PKP TELKOL znajdujące się na stronie https://telkol.pl/uzgodnienia/, które stanowią integralną część niniejszego Uzgodnienia.

Roboty należy prowadzić zgodnie z obowiązującymi przepisami ,a w miejscu kolizji pod nadzorem przedstawiciela właściciela infrastruktury. Wystąpienie o płatny nadzór należy kierować na adres: PKP Telkol sp z o.o. Region Katowice ul. Sądowa 7, 40-078 Katowice (adres e-mail: Katowice@telkol.pl z dwutygodniowym wyprzedzeniem).

Realizacja wszelkich czynności związanych z niniejszymi Uzgodnieniami odbywać się będzie na zasadach określonych przez PKP TELKOL w dokumencie **Warunki realizacji prac będących przedmiotem uzgodnień z PKP TELKOL** znajdujące się na stronie **https://telkol.pl/uzgodnienia/**, które stanowią integralną część niniejszych Uzgodnień.

Osoba odpowiedzialna za uzgodnienia po stronie PKP TELKOL:

Gabriela Pniewska
e-mail: gpniewska@telkol.pl
tel. 32 710 14 51

Niniejszy dokument stanowi część dokumentacji projektowej, do której przestrzegania zobowiązani są wszyscy uczestnicy procesu budowlanego w szczególności Wykonawcy, podwykonawcy, dalsi podwykonawcy realizujący Projekt.

Załączniki:

- Projekt zagospodarowania terenu
- Profil podłużny sieci kanalizacji tłocznej

DYREKTOR REGIONU
Ryszard Szewczyk

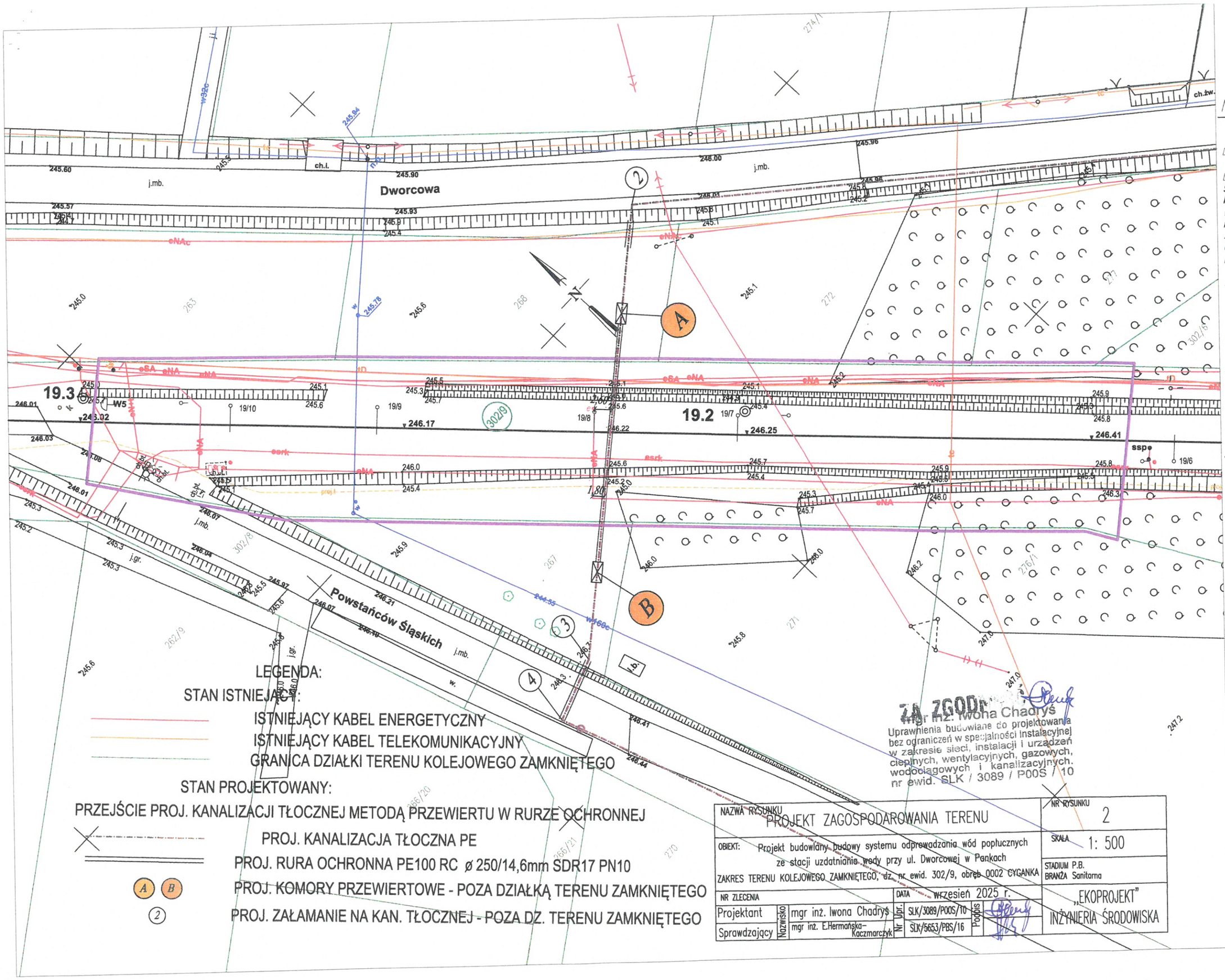

GE-

MAPA DO CELÓW

skala 1:

DER: KNKa2a.6321.99.2025

Linia nr **181 HERBY NOWE - OLEŚNICA**
Stacja : Panki
km: 19.140 - 19.300
Województwo: śląskie
Powiat: Kłobucki
Jedn. ewid.: Panki 240606_2
Obręb ewid.: Cyganka 0002
Działka PKP: 302/9

zakres opracowania:

działki terenu zamkniętego PKP: 302/

Sekcje mapy: 6.144.27.23.2.1

Układ współrzędnych: 2000 strefa 6
Układ wysokości: Kronsztad 86

Mapę wykonano w skali 1:500 na podsta znajdującej się w zasobie KODGiK w Kat PODGiK w Kłobucku oraz bezpośredniego

UWAGA!:
Wykazane na niniejszej mapie granice ewiden z wymaganą dokładnością.
Granice działek wniesiono z mapy ewide granic.
Niniejsza mapa może służyć do projektowani granic nieruchomości.
Przedmiotem planowanej inwestycji nie są bu granic nieruchomości.
Niniejsza mapa do celów projektowych z służebności gruntowych.

Stan na dzień: 22.05.2025r.
Wykonawca:

PKP TELKOL s
REGION KATO
ul. Sądowa
40-078 Katow

Zgodnie z pism
z dnia 14. 0

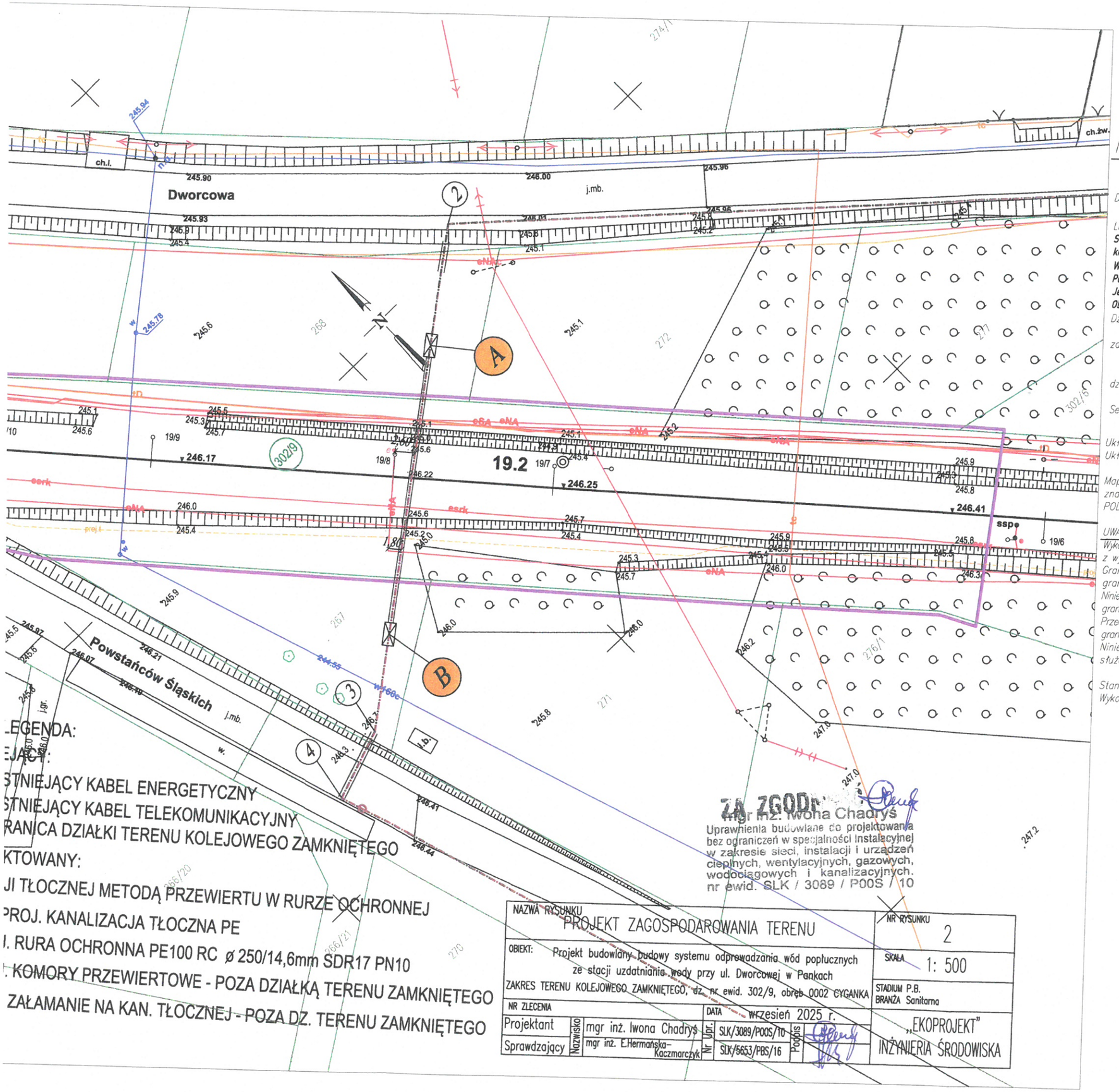

GEO-CAD

MAPA DO CELÓW PROJEKTOWYCH
skala 1:500

DER: KNKa2a.6321.99.2025

Linia nr **181 HERBY NOWE - OLEŚNICA**
Stacja : Panki
km: 19.140 - 19.300
Województwo: śląskie
Powiat: Kłobucki
Jedn. ewid.: Panki 240606_2
Obręb ewid.: Cyganka 0002
Działka PKP: 302/9

zakres opracowania:

działki terenu zamkniętego PKP: 302/9

Sekcje mapy: 6.144.27.23.2.1

Układ współrzędnych: 2000 strefa 6
Układ wysokości: Kronsztad 86

Mapę wykonano w skali 1:500 na podstawie numerycznej mapy sytuacyjno-wysokościowej znajdującej się w zasobie KODGiK w Katowicach, numerycznej mapy zasadniczej pozyskanej z PODGiK w Kłobucku oraz bezpośredniego pomiaru aktualizacyjnego.

UWAGA!:
Wykazane na niniejszej mapie granice ewidencyjne nie zostały wyznaczone w terenie i nie zostały określone z wymaganą dokładnością.
Granice działek wniesiono z mapy ewidencji gruntów i nie mają mocy dowodowej przy ustalaniu granic.
Niniejsza mapa może służyć do projektowania budynków sytuowanych w odległości większej niż 4 metry od granic nieruchomości.
Przedmiotem planowanej inwestycji nie są budynki usytuowane w odległości mniejszej niż 4 metry od granic nieruchomości.
Niniejsza mapa do celów projektowych została wykonana bez ustalenia obciążeń dotyczących służebności gruntowych.

Stan na dzień: 22.05.2025r.
Wykonawca:

PKP TELKOL Sp. z o.o.
REGION KATOWICE
ul. Sądowa 7
40-078 Katowice

Zgodnie z pismem nr RU4-504-650/25 z dnia 14.01.2026r

ZA ZGODĘ
mgr inż. Iwona Chadryś
Uprawnienia budowlane do projektowania bez ograniczeń w specjalności instalacyjnej w zakresie sieci, instalacji i urządzeń cieplnych, wentylacyjnych, gazowych, wodociągowych i kanalizacyjnych. nr ewid. SLK / 3089 / P00S / 10

NAZWA RYSUNKU: PROJEKT ZAGOSPODAROWANIA TERENU					NR RYSUNKU: 2
OBIEKT: Projekt budowlany budowy systemu odprowadzania wód popłucznych ze stacji uzdatniania wody przy ul. Dworcowej w Pankach					SKALA: 1: 500
ZAKRES TERENU KOLEJOWEGO ZAMKNIĘTEGO, dz. nr ewid. 302/9, obręb 0002 CYGANKA					STADIUM P.B. BRANŻA Sanitarna
NR ZLECENIA			DATA: wrzesień 2025 r.		„EKOPROJEKT" INŻYNIERIA ŚRODOWISKA
Projektant	Nazwisko: mgr inż. Iwona Chadryś	Upr.	SLK/3089/P00S/10	Podpis	
Sprawdzający	mgr inż. E.Hermańska-Kaczmarczyk	Nr	SLK/5653/PBS/16		

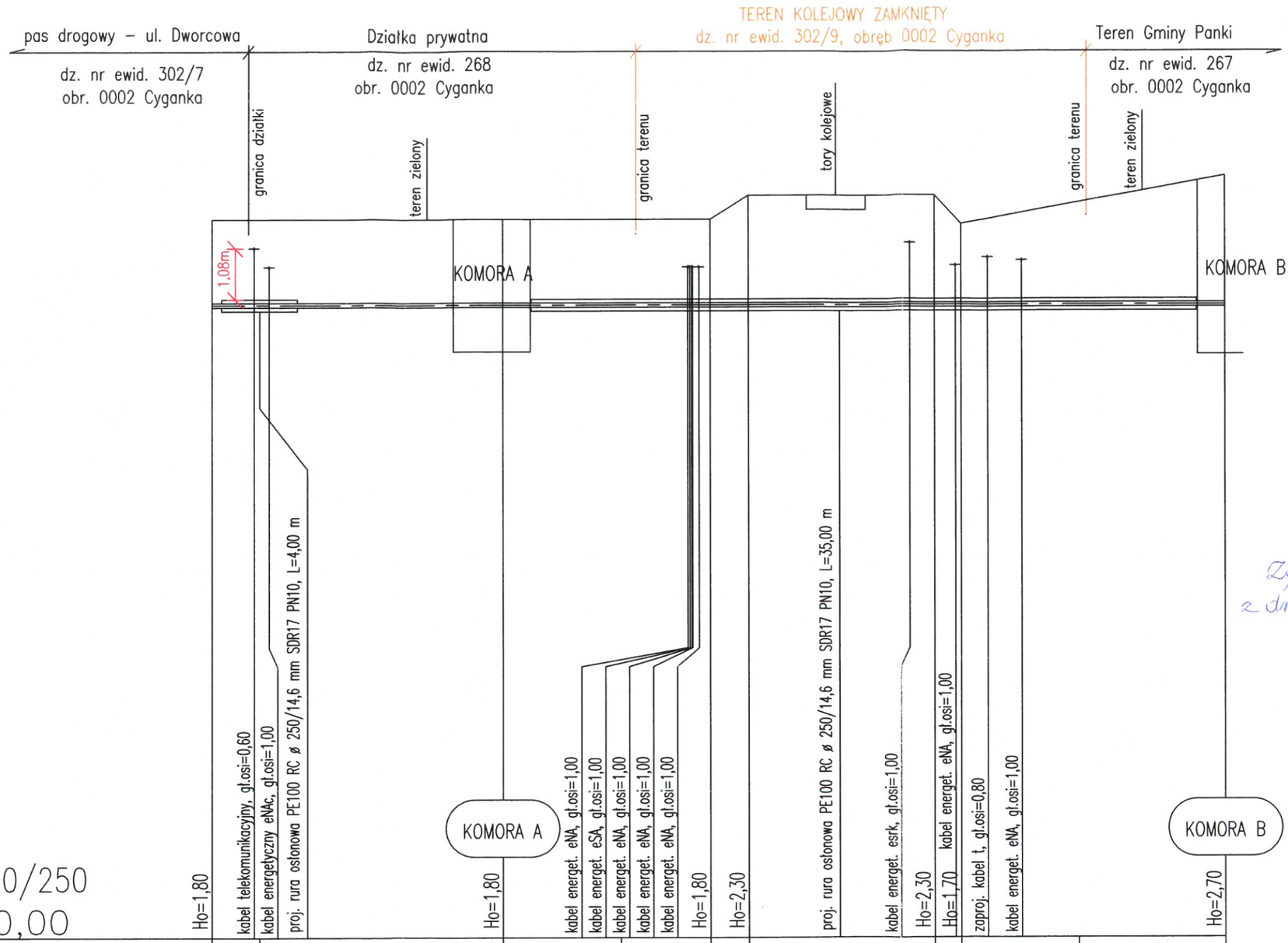

Skala 1:100/250
P.p.=230,00

| | | |